

Úrad geodézie, kartografie a katastra Slovenskej republiky  
VÝPIS Z KATASTRA NEHNUTEĽNOSTÍ

Okres : 604 Detva Dátum vyhotovenia : 3.8.2022  
Obec : 518492 Klokoč Čas vyhotovenia : 11:57:09  
Katastrálne územie : 824437 Klokoč Údaje platné k : 2.8.2022 18:00:00

Výpis je nepoužiteľný na právne úkony

VÝPIS Z LISTU VLASTNÍCTVA č. 250  
ČIASTOČNÝ

ČASŤ A: MAJETKOVÁ PODSTATA

PARCELY registra „C“ nevyžiadané.

Parcely registra „E“ evidované na mape určeného operátu

Počet parcel: 1

Parcelné číslo	Výmera v m <sup>2</sup>	Druh pozemku	Pôvodné katastrálne územie	Spoločná nehnuteľnosť	Umiestnenie pozemku
1650	36056	Orná pôda		1	2
Iné údaje: Bez zápisu					

Ostatné PARCELY registra „E“ nevyžiadané.

**Legenda**

Umiestnenie pozemku

2 Pozemok je umiestnený mimo zastavaného územia obce

Spoločná nehnuteľnosť

1 Pozemok nie je spoločnou nehnuteľnosťou

STAVBY nevyžiadané.

ČASŤ B: VLASTNÍCI A INÉ OPRÁVNENÉ OSOBY Z PRÁVA K NEHNUTEĽNOSTI

Vlastník

Počet vlastníkov: 1

Poradové číslo	Titul, priezvisko, meno, rodné meno / Názov Miesto trvalého pobytu / Sídlo Dátum narodenia, rodné číslo / IČO / Iný identifikačný údaj	Spoluvlastnícky podiel
1	Obec Klokoč, 962 25, Klokoč, SR, IČO: 319996	1/1
Titul nadobudnutia		
<p>ŽIADOSŤ Z 3500/96-18/97          ŽIADOSŤ NA ZÁPIS-2/98          ZÁMENNÁ ZMLUVA-V 109/98-30/98          URČENIE SÚPISNÉHO ČÍSLA-59/99          KÚPNA ZMLUVA V 511/99-101/99          KÚPNA ZMLUVA V 822/99-122/99          URČENIE SÚPISNÉHO ČÍSLA-54/2001,55/2001          ZMIEŠANÁ ZMLUVA V 239/2002-30/2002          OSVEDČENIE N 70/2000, Nz 68/2000-30/2002          ŽIADOSŤ - 8/2004          ŽIADOSŤ - 22/2004          ZÁMENNÁ ZMLUVA V 349/2004 - 35/2004          ROZHODNUTIE X 8/2005 - 17/2005          ROZHODNUTIE X 86/2004 - 26/2005          URČENIE SÚPISNÉHO ČÍSLA - 29/2005          ŽIADOSŤ - 53/2005          KÚPNA ZMLUVA V 271/2006 - 36/2006          KÚPNA ZMLUVA V 220/2006 - 57/2006          R-65/2007 - ŽIADOSŤ GP č. 48/2007 - 9/2007          Z-922/2007 - OSV. N 281/2007 Nz 29351/2007 - 49/2007          Z-878/2007 - OSV. N 246/2007 Nz 25987/2007 - 65/2007          R-281/2007 - Č.j. 2007/1635 ROZHODNUTIE - 65/2007          Z-109/2008 - OSV. N 18/2008 Nz 2032/2008 - 48/2008          R-131/2008 - Č.j. 2008/0115 ROZHODNUTIE - 48/2008          R-280/2008 - ŽIADOSŤ GP č. 224/2008 - 77/2008          R-279/2008 - ŽIADOSŤ GP č. 237/2008 - 78/2008          Z-1065/2008 - OSV. N 35/2008 Nz 278582/2008 - 103/2008          R-439/2008 - Č.j. 2008/1606 ROZHODNUTIE - 103/2008          R-494/08-ŽIADOSŤ-27/2009          Z-518/09-osved.N 106/2009,Nz 12407/2009-62/2009.          Z-996/2009 - osvedčenie N 209/2009 Nz 25253/2009 - 81/2009          Z-739/2010 - osv. N 132/2010 Nz 18174/2010 - 62/2010          R-20/2011 - žiadosť GP č. 17/2011 - 7/2011          Z-111/2011 - osvedčenie N 7/2011 Nz 1574/2011 - 18/2011          Z-1514/11-rozh.č.j.OP/2011/00538,R-199/11-žiadosť-64/2011.          kúpna zmluva č.V 552/13-59/2013.          kúpna zmluva č.V 2010/13-3/2014.          dohoda o zrušení a vyporiadaní podielového spoluvl. V 674/2014 - 93/2014          kúpna zmluva č.V 666/14-101/2014.          Z-1795/2014 - osv. N 426/2014 Nz 35925/2014 - 1017/2014          Z-309/2015 - Osvedčenie zo dňa 25. 02. 2015 sp. zn.: N 64/2015 Nz 6128/2015 - 949/2015          Z-890/15-žiadosť o zápis geom.plánu zo dňa 27.5.2015,rozh.o určení súp.čísla D 2013/00364 zo dňa 18.11.2013-974/2015.          protokol X 43/2015 zo dňa 14. 09. 2015 - 986/2015          Z-891/15-stanovisko č.j.OÚ-ZV-PLO-2015/005914 zo dňa 27.4.2015-995/2015.          zámenná zmluva č.V 1109/15 zo dňa 16.3.2016-25/2016.          Z-155/16-protokol o odovzdaní pozemkov č.00704/2015-UVOP-U00017/15.00 zo dňa 23.11.2015-35/2016.          R-102/2016 - žiadosť o zápis GP č. 296/2014 zo dňa 03. 03. 2016 - 53/2016          R-169/2016 - žiadosť o zápis GP č. 85/2016 zo dňa 22. 04. 2016 - 54/2016          Z-2241/2016 - oznámenie o určení súpisného čísla zo dňa 06. 12. 2016 - 20/2017          Z-2240/2016 - oznámenie o určení súpisného čísla zo dňa 06. 12. 2016 - 21/2017          kúpna zmluva V 2451/2016 zo dňa 19. 04. 2017 - 31/2017          R-141/2017 - žiadosť o zápis GP č. 264/2013 zo dňa 26. 04. 2017 - 63/2017          Z-2421/2017-osvedčenie N 335/2017,Nz 43267/2017,žiadosť o zápis geom.plánu č.31644341-264/2013 zo dňa 13.11.2017-28/2018.          kúpna zmluva č.V 657/2018 zo dňa 10.7.2018-42/2018.          darovacia zmluva č.V 1361/2018 zo dňa 8.10.2018-64/2018.          R-430/2018-žiadosť o zápis geom.plánu č.47077859-121/2018 zo dňa 16.11.2018-86/2018.          Z-714/2019-listina o určení súpisného čísla zo dňa 25.4.2019-40/2019.          Z-988/2019 - návrh na záznam - protokol č. 02907/2018-UVOV-U00014/18.00 zo dňa 27. 02. 2019 - 66/2019          zámenná zmluva V 1307/2019 zo dňa 11. 09. 2019 - 96/2019          zámenná zmluva č.V 1172/2020 zo dňa 20.7.2020-52/2020.</p>		
Iné údaje		
Bez zápisu.		
Poznámky		

Bez zápisu.
-------------

### Správca

Poradové číslo	Titul, priezvisko, meno, rodné meno / Názov Miesto trvalého pobytu / Sídlo Dátum narodenia, rodné číslo / IČO / Iný identifikačný údaj	K nehnuteľnosti K vlastníkovi
Neevidovaní		

### Nájomca

Poradové číslo	Titul, priezvisko, meno, rodné meno / Názov Miesto trvalého pobytu / Sídlo Dátum narodenia, rodné číslo / IČO / Iný identifikačný údaj	K nehnuteľnosti K vlastníkovi
Neevidovaní		

### Iná oprávnená osoba

Poradové číslo	Titul, priezvisko, meno, rodné meno / Názov Miesto trvalého pobytu / Sídlo Dátum narodenia, rodné číslo / IČO / Iný identifikačný údaj	K nehnuteľnosti K vlastníkovi
Neevidovaní		

Titul nadobudnutia – nepriradené

Prot.-12/92;

URCENIE SUP.CIS.C.68/93-C.Z 2745/93

C.J.78/93-C.Z 3054/93;URC.SUP.CIS.C.72/93-C.Z 2962/93

KUPNO-PREDAJNA ZMLUVA C.V 923/94

KUPNO-PREDAJNA ZMLUVA C.V 924/94

KUPNA ZMLUVA C.V 928/94

rozh. o s.c. Z 2930/95-56/95

OZNÁM.O SÚP.Č.-14/97

HLÁS.ZMIEN -66/98

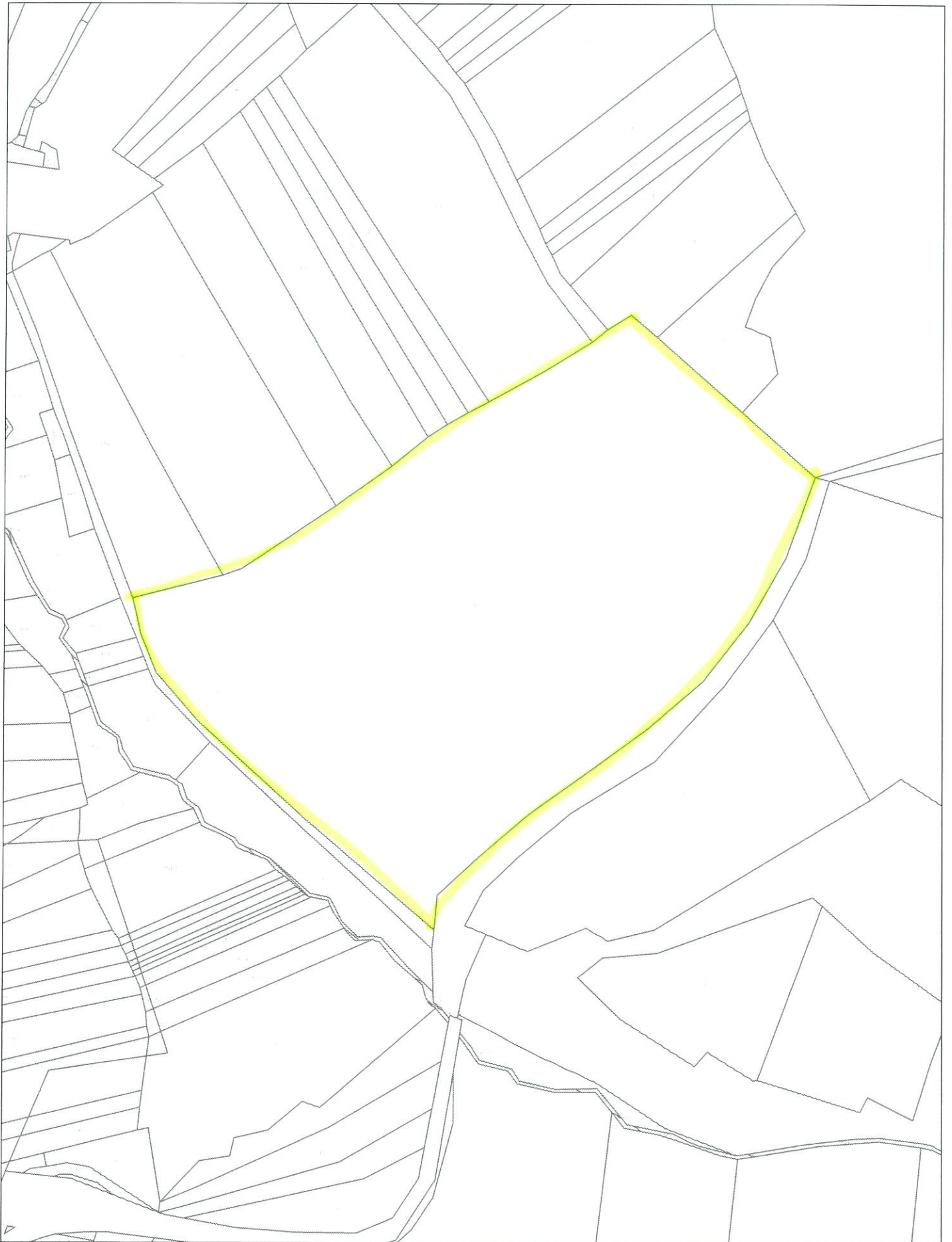
R-287/2020 - žiadosť o zápis GP č. 156/2020 zo dňa 14. 07. 2020 - 50/2020

## ČASŤ C: ŤARCHY

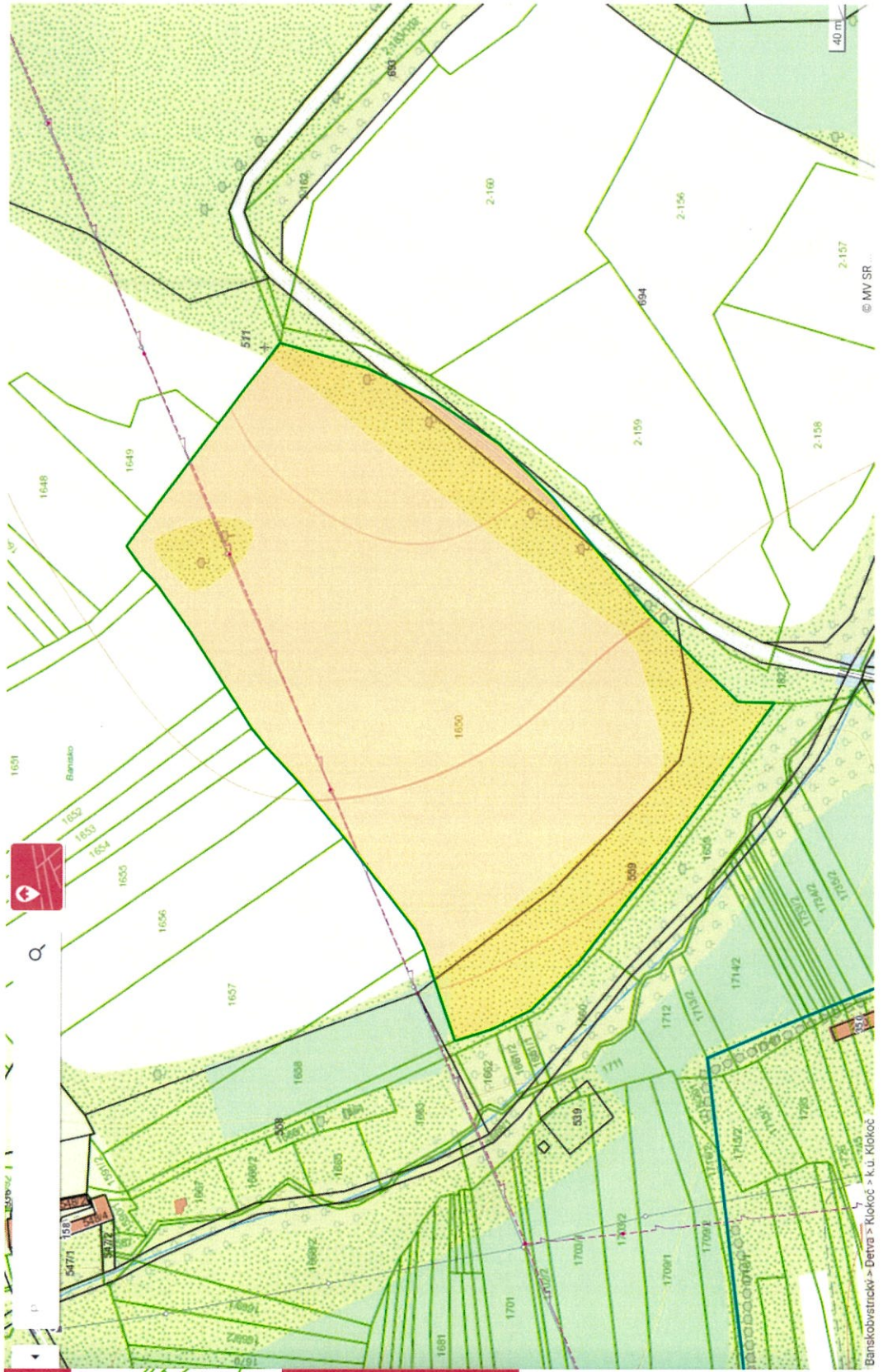
K nehnuteľnosti K vlastníkovi	Obsah
-	Vecné bremeno na priznanie práva uloženia inžinierskych sietí ( podzemný nízkonapäťový kábel ) na parc. C-KN č. 473/1 v rozsahu podľa GP č. 35912626-31/15 a vo vykonávaní na predmetnej nehnuteľnosti povolených činností potrebných na zabezpečenie prevádzky sústavy alebo siete ktorých výstavba bola povolená podľa stavebných predpisov na stavbu " Kľočoč - rozšírenie NNK siete pre 5 b.j. Astra " v prospech: Stredoslovenská energetika - Distribúcia, a.s., so sídlom Pri Rajčianke 2927/8, 010 47 Žilina, IČO: 36 442 151 - Z-1660/2015 zo dňa 25. 09. 2015 - 1018/2015
-	Predkupné právo na parc. C-KN č. 189/1, parc. C-KN č. 189/2, parc. C-KN č. 190/2 v prospech: Slovenská republika zastúpená Slovenským pozemkovým fondom, IČO 17335345, Búdкова 36, 817 15 Bratislava - V 2451/2016-31/2017

-	Vecné bremeno spočívajúce v doživotnom bývaní a užívaní v celom rozsahu rodinného domu s.č.29 na parc.C-KN č.188/2 v prospech: Ján Hronček r.Hronček /nar.17.5.1974/-č.V-1449/2021-60/2021.
---	---

**Výpis je nepoužiteľný na právne úkony**



Úrad geodézie, kartografie a katastra Slovenskej republiky	Okres Detva	Obec Klokoč	Katastrálne územie Klokoč
	Číslo zákazky KÓPIA Z MAPY URČENÉHO OPERÁTU na parcelu 1650	Vektorová mapa	Mierka 1:1000
Vyhotované automatizovaným spôsobom z ISKN	Spôsob autorizácie		
Dátum a čas vyhotovenia 3.8.2022 11:51:51	Bez autorizácie		
Údaje platné k 2.8.2022 18:00:00			



← Parcela registra E



36056 m<sup>2</sup>


**1650**  
k.ú. Klokoč (824437), obec Klokoč

LV 250 ÚPLNÝ

LV 250 ČIASTOČNÝ

KÓPIA Z MAPY URČENÉHO OPERÁTU

1. Obec Klokoč, 962 25. Klokoč, SR  
Podiel 1/1



Banskobystrický - Detva > Klokoč > K.ú. Klokoč

© MV SR



**UZNESENIE č. 15/2022**  
**zo zasadnutia Obecného zastupiteľstva obce Klokoč konaného dňa**  
**15.07.2022 na Obecnom úrade v Klokoči**

**K bodu 8 - Schválenie stanoviska obce Klokoč:**

Obecné zastupiteľstvo Klokoč rozhodlo, že územie obce Klokoč, kde sa nachádza pozemok KNE - par.č. 1650, orná pôda, o výmere 36056 m<sup>2</sup>, ktorý je vo výlučnom vlastníctve obce Klokoč, zapísaný na LV č. 250, vedenom na Okresnom úrade Detva, katastrálny odbor, sa vyhlasuje za územie určené na výstavbu rodinných domov, bytových domov, resp. na individuálnu bytovú výstavbu.

Obecné zastupiteľstvo  
schvaľuje stanovisko obce Klokoč v znení

Obecné zastupiteľstvo Klokoč rozhodlo, že územie obce Klokoč, kde sa nachádza pozemok KNE - par.č. 1650, orná pôda, o výmere 36056 m<sup>2</sup>, ktorý je vo výlučnom vlastníctve obce Klokoč, zapísaný na LV č. 250, vedenom na Okresnom úrade Detva, katastrálny odbor, sa vyhlasuje za územie určené na výstavbu rodinných domov, bytových domov, resp. na individuálnu bytovú výstavbu.

**Hlasovanie:**

<b>Za:</b>	5	Ján Baláž, Ján Koreň, Marek Sliacky, Martina Výbošťoková, Ivana Vyletelová – Per rollam
<b>Proti</b>	1	Zofia Veselovská
<b>Zdržal sa hlasovania</b>	0	
<b>Neprítomný</b>	1	Lubica Sliacka

Klokoč, 15.07.2022

Radoslav Hruška, starosta obce



**UZNESENIE č. 16/2022**  
**zo zasadnutia Obecného zastupiteľstva obce Klokoč konaného dňa**  
**15.07.2022 na Obecnom úrade v Klokoči**

**K bodu 9 –**

**a) Schválenie zámeru na prevod vlastníctva majetku obce, a to nehnuteľnosti, nachádzajúcej sa v k.ú. Klokoč, ktorá je vo výlučnom vlastníctve obce Klokoč, a je zapísaná na LV č. 250, vedenom na Okresnom úrade Detva, katastrálny odbor, a to:**

pozemok KNE - par.č. 1650, orná pôda, o výmere 36056 m<sup>2</sup>

na základe obchodnej verejnej súťaže podľa § 9a ods. 1 písm. a) zákona č. 138/1991 Zb. o majetku obcí v znení neskorších predpisov, najmenej za kúpnu cenu vo výške všeobecnej hodnoty majetku stanovenej znaleckým posudkom, na účely výstavby rodinných domov, bytových domov, resp. na účely individuálnej bytovej výstavby.

# OKRESNÝ ÚRAD BANSKÁ BYSTRICA

odbor opravných prostriedkov

pozemkový referát

Nám. L. Štúra č. 5943/1, 974 05 Banská Bystrica

OBECNÝ ÚRAD KLOKOČ	
Dátum: 11.7.2022	
Číslo záznamu: Ow/619/2022	Číslo spisu: Ow/551/2022
Prílohy:	Vybavuje: Bellouca'

✓ Obec Klokoč  
Klokoč 1  
962 25 Detva

Váš list číslo/zo dňa  
OcÚ/539/2022  
08.06.2022

Naše číslo  
OU-BB-OOP6-  
2022/021630-002/6GJ

Vybavuje/linka  
Ing. Jarmila Gombalová

Banská Bystrica  
04.07.2022

Vec:

Žiadosť o vyňatie z ochranného pásma- posúdenie lokality  
- stanovisko

Okresnému úradu Banská Bystrica, odboru opravných prostriedkov bola dňa 09.06.2022 doručená Vaša žiadosť o stanovisko k použitiu poľnohospodárskej pôdy na nepoľnohospodárske účely v k. ú. Klokoč. Po oboznámení sa so žiadosťou dáva tunajší odbor OP, pozemkový referát ako príslušný orgán štátnej správy podľa §5 ods. 3/ písm. f/ zák. č. 330/1991 Zb. v znení neskorších predpisov a o zmene niektorých zákonov v zmysle zák. č. 220/2004 Z. z. o ochrane a využívaní poľnohospodárskej pôdy (ďalej cit. zákon) nasledujúce stanovisko:

Obec Klokoč je podľa LV č. 250 vlastníkom parcely E-KN 1650, druh pozemku orná pôda (C-KN 559, druh pozemku TTP). Z dôvodu získania finančných prostriedkov na rekonštrukciu miestnych komunikácií odpredajom predmetnej parcely požiadala obec tunajší pozemkový referát o stanovisko k použitiu uvedenej parcely na nepoľnohospodárske účely – individuálnu bytovú výstavbu. Obec nevlastní žiadne ďalšie pozemky vhodné na výstavbu, ktorými by mohla uspokojiť záujem občanov a tým zabezpečiť ďalší rozvoj obce. Predmetná parcela má výhodnú polohu z hľadiska dosahu infraštruktúry – je priamo prístupná s miestnej komunikácie, okrajom parcely vedie trasa elektrickej prípojky, možné je pripojenie na miestny vodovod.

Po vykonaní miestnej ohliadky a zistení podkladov z portálu VÚPOP – chránené pôdy konštatujeme nasledovné:

Dotknutá poľnohospodárska pôda s kódom 0857332/5.sk podľa Prílohy č. 2 k Nariadeniu vlády č. 58/2013 Z. z. o odvodoch za odňatie a neoprávnený záber (ďalej Príloha č. 2) p. p. patrí k najkvalitnejšej poľnohospodárskej pôde v príslušnom katastrálnom území. Časť parcely je znehodnotená zvyškami nelegálnej skládky, ktorú dala odstrániť obec. Lokalita má mierne svahovitý charakter, v súčasnosti nie je intenzívne poľnohospodársky využívaná.

V zmysle § 12 ods. 1 je orgán ochrany poľnohospodárskej pôdy povinný zabezpečiť ochranu najkvalitnejšej pôdy v katastrálnom území. Z použitím predmetnej poľnohospodárskej pôdy na prípadnú individuálnu bytovú výstavbu súhlasíme za podmienky, že v ďalšom konaní



OKRESNÝ  
ÚRAD  
BANSKÁ BYSTRICA

Telefón  
+421/961 699 646  
+421/48/4306 646

Fax  
+421/961 699 649  
+421/48/4306 649

E-mail  
jarmila.gombalova@minv.sk


Internet  
www.minv.sk

IČO  
00151866

budú v celom rozsahu rešpektované zásady ochrany poľnohospodárskej pôdy, predovšetkým budú minimalizované zábery najkvalitnejšej poľnohospodárskej pôdy a tieto budú náležite odôvodnené

OKRESNÝ ÚRAD BANSKÁ BYSTRICA  
odbor opravných prostriedkov  
Nám. C. Štúra 5943/1  
974 05 Banská Bystrica

- 4 -

v.č. 

JUDr. Jana Šikulová  
poverená výkonom funkcie vedúceho odboru opravných prostriedkov



**Ponuky predaja obdobných pozemkov v dosahu do 5 km od obce Klokoč:**

**Ponuky s predajom pozemkov v obci Klokoč nie sú dostupné**

**Na predaj pozemok pod lesom Stará Huta- exkluzívne**



- 
- CENA 19 176 €
- 8,00 €/m<sup>2</sup>
- LOKALITA Stará Huta
- AKTUALIZÁCIA 29.7.2022 08:00:46
- IDENTIFIKAČNÉ ČÍSLO:12007
- ÚŽITKOVÁ PLOCHA 2397 m<sup>2</sup>
- POZEMOK2397 m<sup>2</sup>
- KATEGÓRIA Pozemok pre rodinné domy / predaj
- [www.topreality.sk/id7983778](http://www.topreality.sk/id7983778)

XEMAR ( [jozef.kret@xemar.sk](mailto:jozef.kret@xemar.sk) alebo 0915/142544 ) exkluzívne ponúka na predaj pozemok v okrajovej časti obce Stará Huta. Pozemok sa nachádza v krásnom prostredí, pod lesom. Pozemok je mierne svahovitý o výmere 2397 m<sup>2</sup> , vedený na LV ako orná pôda. IS: asfaltová prístupová cesta z časti spevnená komunikácia, el. prípojka v dosahu, voda možnosť pripojenia na obecný vodovod. Viac info na tel. čísle 0915142544.

## Predaj - stavebný pozemok v obci Stožok



- CENA 35 000 € 38,89 €/m<sup>2</sup>
- LOKALITA Stožok, časť Stožok
- ULICA nezadaná
- AKTUALIZÁCIA 30.7.2022 16:20:06
- IDENTIFIKAČNÉ ČÍSLO: **4514421**
- POZEMOK **900 m<sup>2</sup>**
- KATEGÓRIA Pozemok pre rodinné domy / predaj
- [www.topreality.sk/id7775719](http://www.topreality.sk/id7775719)

Ponúkame na predaj krásny stavebný pozemok na kopci s panoramatickým výhľadom v obci Stožok.

Na pozemku je nutné vŕtať studňu, elektrina je v štádiu riešenia - budovanie novej trafo stanice. Obec zahrnula pozemok do územného plánu na výstavbu rodinného domu, ktorý bude hotový cca 8/2022. Prístupová cesta bude vybudovaná na obecnom pozemku. Pozemok je vhodný ako ideálna investícia alebo pre budúcich majiteľov, ktorí neplánujú stavať ihneď.

Rozmery pozemku sú šírka 28m a dĺžka 31m na jednej strane a 33m na druhej strane. Terén pozemku je mierne svahovitý.

Obec Stožok je rýchlo rozvíjajúca sa obec. Nachádza sa 5km od okresného mesta Detva a 20km od mesta Zvolen. Z obce je 5km výjazd na diaľnicu R1. Nachádza sa v nej nová materská škola, Základná umelecká škola, potraviny, kameňolom, športový areál - futbalové ihrisko, boowling, letné kino, tenisové kurty, plážové ihrisko, lanové centrum, lezecká stena, pohostinstvo.

## Predám exkluzívne pozemok v okrese Zvolen



- 
- CENA VRÁTANÉ PROVÍZIE 20 224 €
- 8,88 €/m<sup>2</sup>
- LOKALITA Slatinské Lazy
- AKTUALIZÁCIA 1.8.2022 10:47:53
- IDENTIFIKAČNÉ ČÍSLO: **003-14-MAMa**
- POZEMOK **2278** m<sup>2</sup>
- KATEGÓRIA Lúka, pasienok / predaj
- [www.topreality.sk/id7671628](http://www.topreality.sk/id7671628)

ID: 003-14-MAMA

Realitná kancelária BeMi predáva exkluzívne pozemok nachádzajúci sa v malebnom prostredí Slatinské Lazy, vzdialený 19 km od Zvolena. O rozlohe 2278 m<sup>2</sup>, ku pozemku vedie asfaltová cesta a je možnosť dotiahnuť inžinierske siete, ktoré sa nachádzajú v blízkosti pozemku. Na pozemku je možnosť výstavby chaty alebo rodinného domu.

NAŠE CENY SÚ SCHVÁLENÉ MAJITEĽOM A SÚ VRÁTANÉ PROVÍZIE ZA KOMPLETNÝ PRÁVNÝ SERVIS.

Cena je 20 224 €.

## Na predaj slnečný stavebný pozemok s projektom na rodinný dom - Slatinské Lazy N106-14-ZULI



- 
- CENA VRÁTANE PROVÍZIE 32 500 €
- 47,58 €/m<sup>2</sup>
- LOKALITA Slatinské Lazy
- AKTUALIZÁCIA 2.8.2022 23:50:39
- IDENTIFIKAČNÉ ČÍSLO: **N106-14-ZULI**
- POZEMOK 683 m<sup>2</sup>
- KATEGÓRIA Pozemok pre rodinné domy / predaj
- [www.topreality.sk/id7995293](http://www.topreality.sk/id7995293)

### N106-14-ZULI

Realitná kancelária Nové bývanie Vám ponúka na predaj pozemok so stavebným povolením na výstavbu rodinného domu, ktorý sa nachádza v obci Slatinské Lazy. Rozloha pozemku je 683 m<sup>2</sup> je slnečný, rovinný nachádza sa zastavanom území obce. V cene je zahrnutý aj projekt rodinného domu.

Prostredníctvom nášho Hypotekárneho centra Vám odporučíme najvýhodnejšiu hypotéku na kúpu danej nehnuteľnosti.

NAŠE CENY SÚ VRÁTANE PROVÍZIE ZA KOMPLETNÝ SERVIS A SÚ SCHVÁLENÉ MAJITEĽOM.






## Znalecká doložka

Znalecký posudok som vypracoval ako znalec zapísaný v zozname znalcov, tlmočníkov a prekladateľov, ktorý vedie Ministerstvom spravodlivosti Slovenskej republiky, v odbore (37 00 00) Stavebníctvo, odvetviach (37 01 00) Pozemné stavby, (37 10 02) Odhad hodnoty nehnuteľností, pod evidenčným číslom 914449.

Znalecký posudok je v zapísaný v denníku pod číslom **177/2022**

Zároveň vyhlasujem, že som si vedomý následkov vedome nepravdivého znaleckého posudku.

Znalecký posudok som vypracoval na základe osobnej obhliadky a informácií o nehnuteľnosti jej súčastiach a príslušenstve od zadávateľa posudku. V prípade preukázania iných alebo nových skutočností majúcich vplyv na závery posudku možno vykonať v zmysle §18 Vyhlášky 228/2018 Z.z. v plnom znení, doplnenie znaleckého posudku.



Ing. Peter PUŠKÁR  
podpis znalca